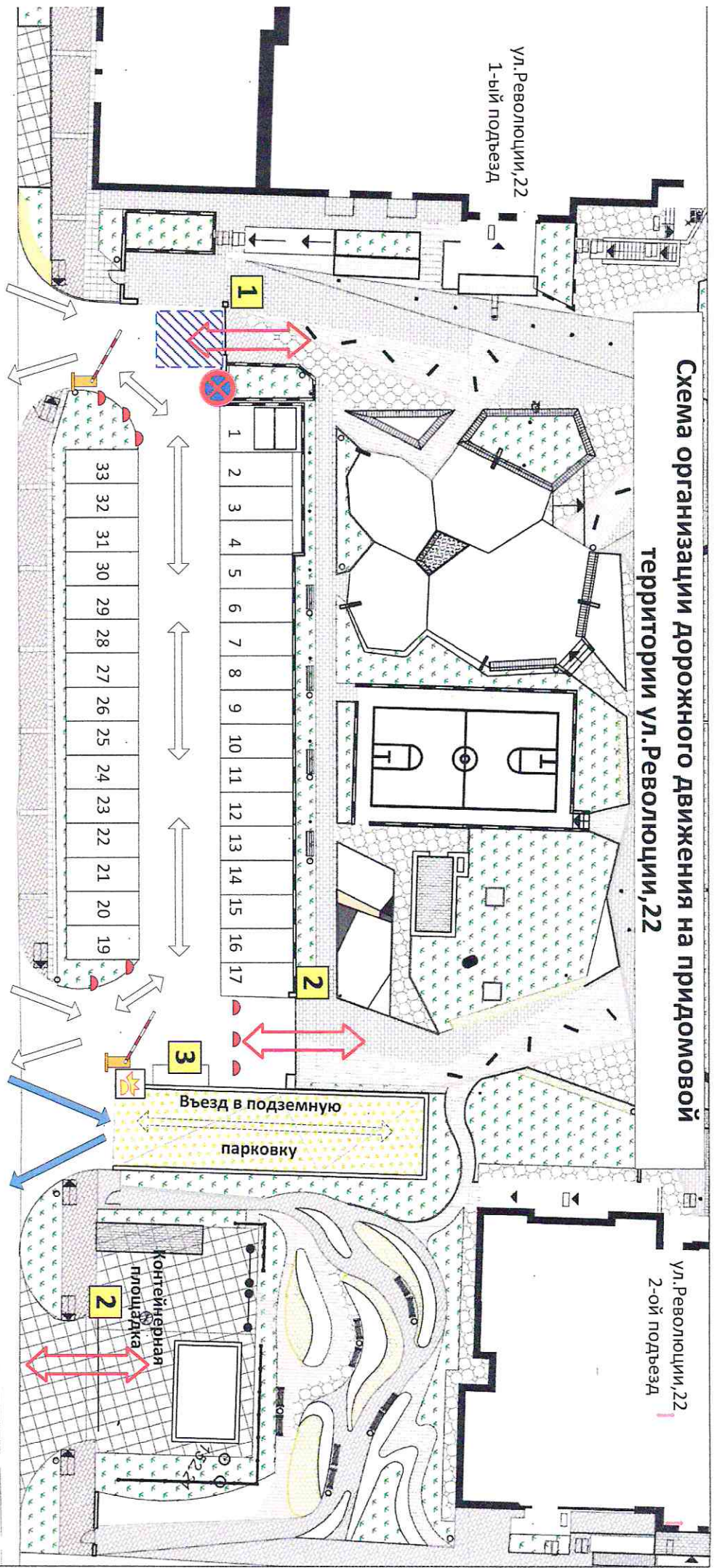










Схема организации дорожного движения на придомовой территории ул. Революции, 22



ГРАФИЧЕСКИЕ ОБОЗНАЧЕНИЯ.

-  - Шлагбаум.
-  - Бетонная полусфера (ограничитель парковки).
-  - Зона разгрузки (ограничение времени разгрузки – 30 мин.)
-  - Проезд спец. транспорта.
-  - Схема движения по наземной парковке.
-  - Схема въезда-выезда на подземную парковку.
-  - Сигнальный маяк движения по съезду подземной парковки.



ул. Швецова

ул. Революции, 22
2-ой подъезд

- 1** - Распашные ворота.
- 2** - Сдвижные ворота.
- 3** - Парковочное место мототранспорта.